

GEZ



KARTA ADRESOWA GMINNEJ EWIDENCJI ZABYTKÓW

3. Miejscowość
STASIN

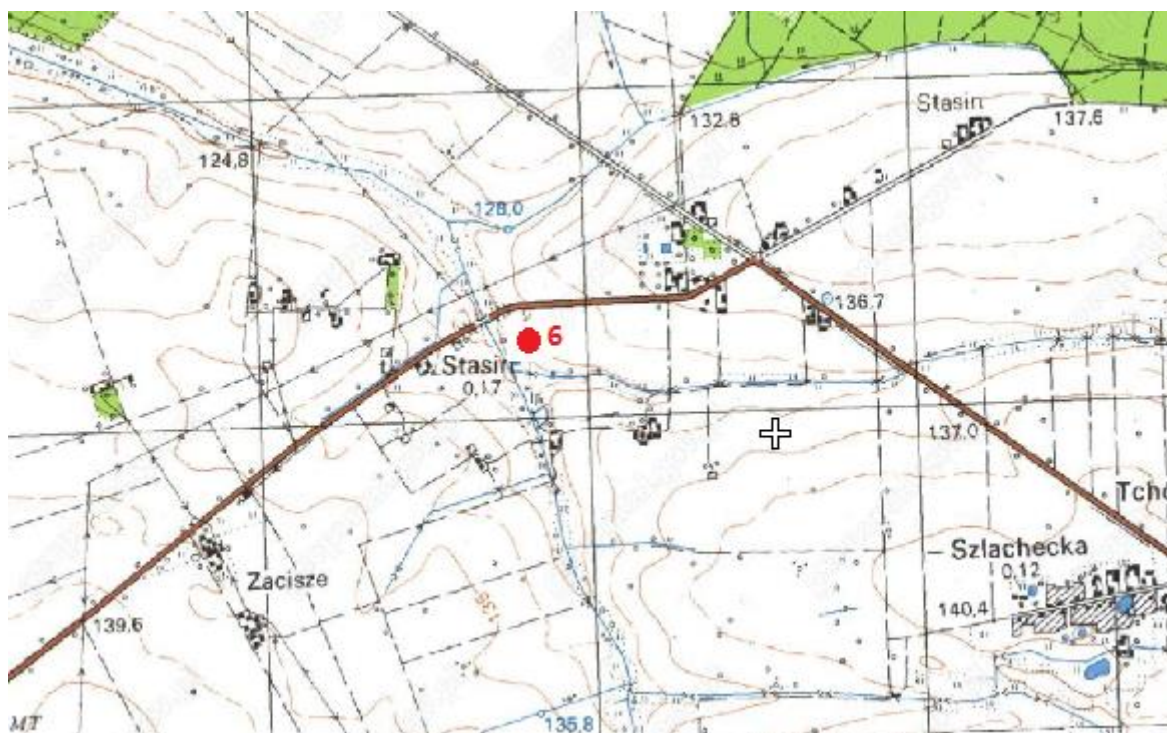
1. Nazwa

**STANOWISKO ARCHEOLOGICZNE
OSADA
OSADA
OSADA**

2. Czas powstania

**EPOKA BRĄZU
EPOKA BRĄZU
ŚREDNIOWIECZE – OKRES NOWOŻYTNY**

8. Fotografia z opisem wskazującym orientację albo mapa z zaznaczonym stanowiskiem archeologicznym Skala 1: 25 000



4. Adres

**Nr AZP: 51-79
51-79/6/8**

5. Przynależność administracyjna

województwo **mazowieckie**



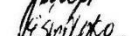
powiat **sokołowski**

gmina **Sabnie**

6. Formy ochrony

**studium uwarunkowań i kierunków
zagospodarowania przestrzennego
gminy**

7. Opracowanie karty (autor, data, podpis)

Anna Trebno 
Wioletta Liszkiewicz 
Elwira Świdarska 

październik 2012 rok

