

GEZ



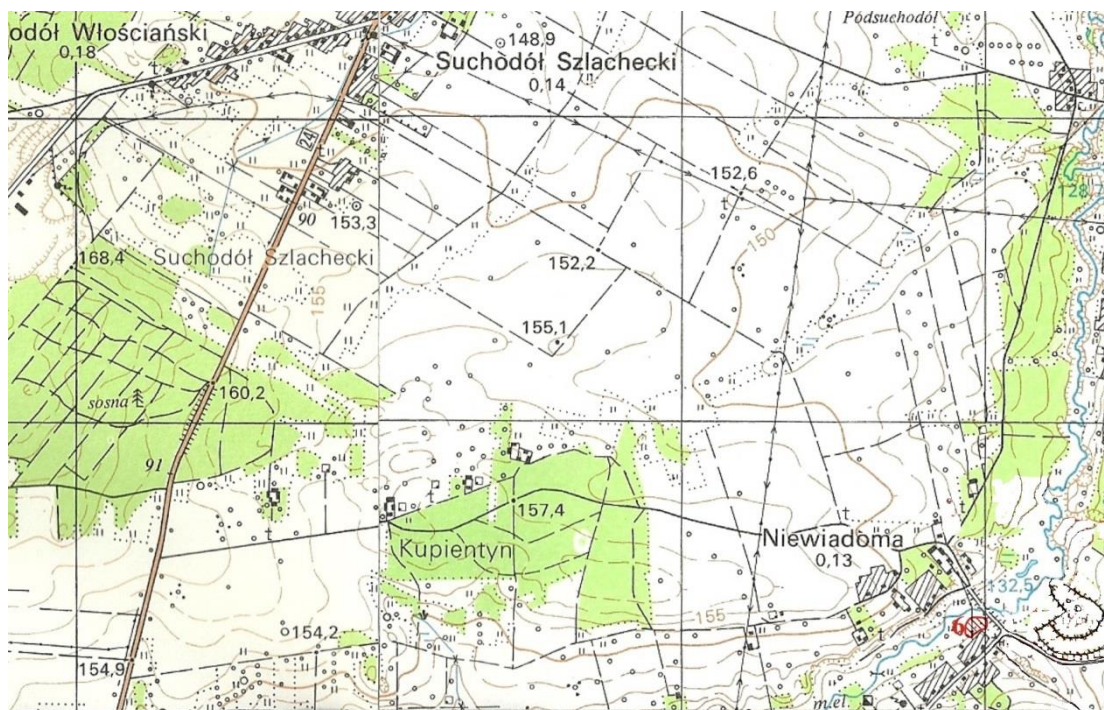
KARTA ADRESOWA GMINNEJ EWIDENCJI ZABYTKÓW

3. Miejscowość
NIEWIADOMA

1. Nazwa
STANOWISKO ARCHEOLOGICZNE
1.OSADA
2.OSDA

2. Czas powstania
1. OKRES WPLYWÓW RZYMSKICH
2.WCZESNE ŚREDNIOWIECZE (XI-XII w.)

8. Fotografia z opisem wskazującym orientację albo mapa z zaznaczonym stanowiskiem archeologicznym Skala 1: 25 000



4. Adres

Nr AZP: 51-78
51-78/6/8

5. Przynależność administracyjna
województwo **mazowieckie**

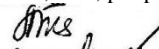
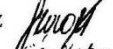
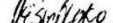
powiat **sokołowski**

gmina **Sabnie**

6. Formy ochrony

**studium uwarunkowań i kierunków
zagospodarowania przestrzennego
gminy**

7. Opracowanie karty (autor, data, podpis)

Anna Trebno 
Wioletta Liszkiewicz 
Elwira Świdarska 

październik 2012 rok