

GEZ



KARTA ADRESOWA GMINNEJ EWIDENCJI ZABYTKÓW

3. Miejscowość
KUROWICE

1. Nazwa

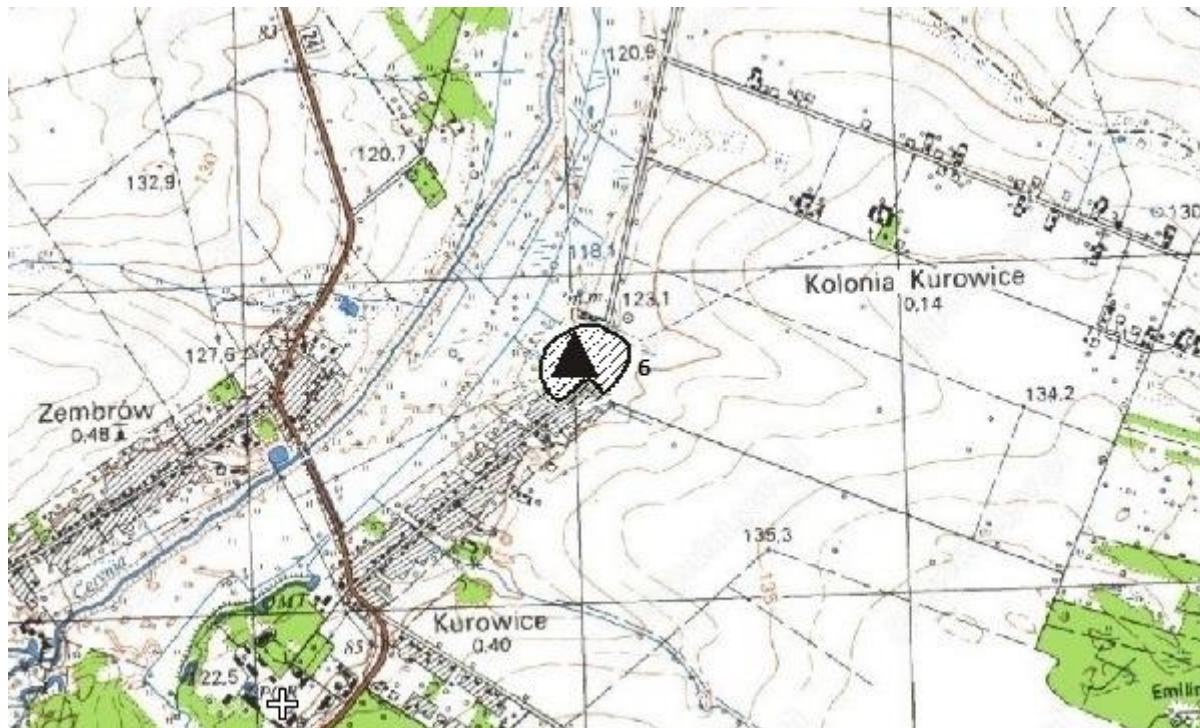
STANOWISKO ARCHEOLOGICZNE

- 1. OSADA OTWARTA**
- 2. OSADA OTWARTA**
- 3. OSADA OTWARTA**
- 4. PUNKT OSADNICZY**
- 5. OSADA OTWARTA**

2. Czas powstania

- 1. OKRES LATEŃSKI**
- 2. PRADZIEJE**
- 3. WCZESNE ŚREDNIOWIECZE**
- 4. WCZESNE ŚREDNIOWIECZE**
- 5. PÓŹNE ŚREDNIOWIECZE**

8. Fotografia z opisem wskazującym orientację albo mapa z zaznaczonym stanowiskiem archeologicznym Skala 1: 25 000



4. Adres

**Nr AZP: 50-79
50-79/6/4**

5. Przynależność administracyjna

województwo **mazowieckie**



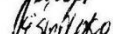
powiat **sokołowski**

gmina **Sabnie**

6. Formy ochrony

**studium uwarunkowań i kierunków
zagospodarowania przestrzennego
gminy**

7. Opracowanie karty (autor, data, podpis)

Anna Trebnie 
Wioletta Liszkiewicz 
Elwira Świdarska 

październik 2012 rok