

GEZ



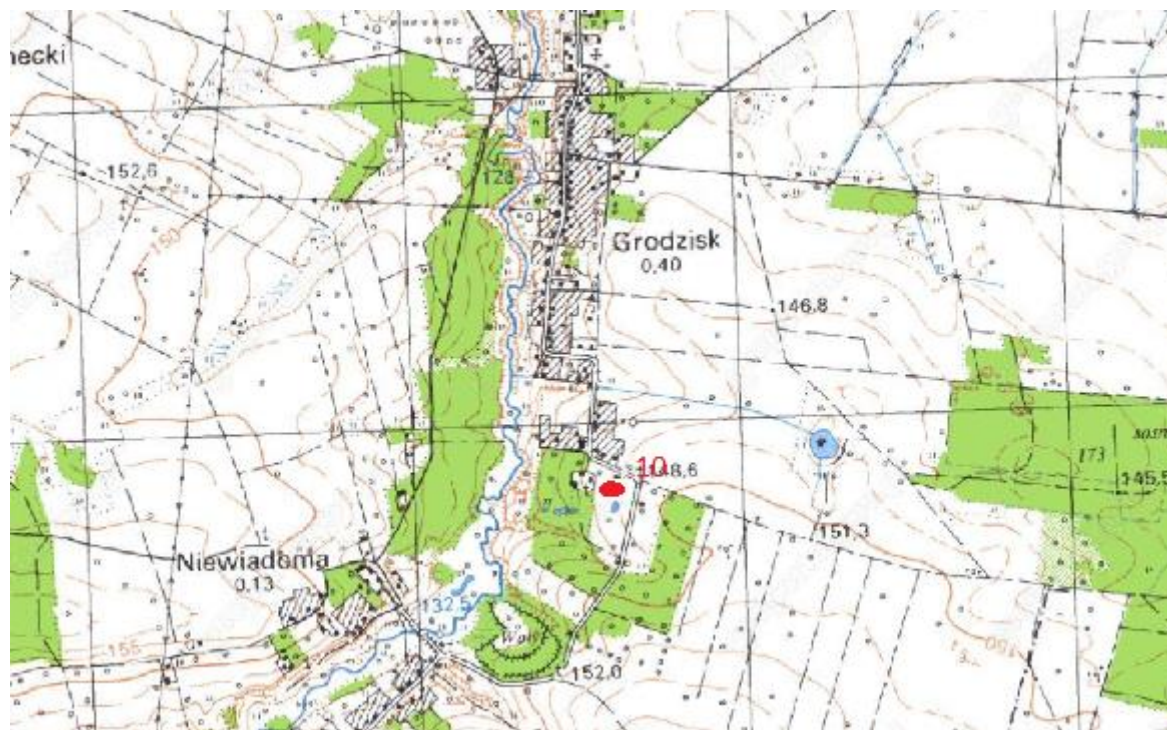
## KARTA ADRESOWA GMINNEJ EWIDENCJI ZABYTKÓW

3. Miejscowość  
**GRODZISK**

1. Nazwa  
**STANOWISKO ARCHEOLOGICZNE  
ŚLADY OSADNICTWA**

2. Czas powstania  
**PRADZIEJE**

8. Fotografia z opisem wskazującym orientację albo mapa z zaznaczonym stanowiskiem archeologicznym Skala 1: 25 000



4. Adres

**Nr AZP: 51-79  
51-79/10/3**

5. Przynależność administracyjna

województwo **mazowieckie**




powiat **sokołowski**

gmina **Sabnie**

6. Formy ochrony

**brak**

7. Opracowanie karty (autor, data, podpis)

**Anna Trebno**   
**Wioletta Liszkiewicz**   
**Elwira Świdarska** 

**październik 2012 rok**